

ΥΠΕΥΘΥΝΗ ΔΗΛΩΣΗ (άρθρο 8 Ν.1599/1986)

Η ακρίβεια των στοιχείων που υποβάλλονται με αυτή τη δήλωση μπορεί να ελεγχθεί με βάση το αρχείο άλλων υπηρεσιών (άρθρο 8 παρ. 4 Ν. 1599/1986)

ΠΡΟΣ(1):							
Ο – Η Όνομα:	ΚΩΝΣΤΑΝΤΙΝΟΣ			Επώνυμο:	ΠΑΝΤΑΖΗΣ		
Όνομα και Επώνυμο Πατέρα:	ΘΕΟΔΟΣΙΟΣ ΠΑΝΤΑΖΗΣ						
Όνομα και Επώνυμο Μητέρας:	ΔΗΜΗΤΡΑ ΠΑΝΤΑΖΗ						
Ημερομηνία γέννησης(2):	ΕΙΚΟΣΙ ΤΕΣΣΕΡΙΣ ΑΠΡΙΛΙΟΥ ΧΙΛΙΑ ΕΝΝΙΑΚΟΣΙΑ ΕΒΔΟΜΗΝΤΑ						
Τόπος Γέννησης:	Ιεράπετρα Λασιθίου						
Αριθμός Δελτίου Ταυτότητας:	ΑΙ 955655		Τηλ:	2842027486			
Τόπος Κατοικίας:	Ιεράπετρα	Οδός	ΒΙΓΛΕΣ ΒΑΪΝΙΑΣ	Αριθ:		TK:	72200
Αρ. Τηλεομοιοτύπου (Fax):				Δ/ση Ηλεκτρ. Ταχυδρομείου (Email):	pantacostas@gmail.com		
Δ.Ο.Υ.	ΑΓΙΟΥ ΝΙΚΟΛΑΟΥ		Α.Φ.Μ.	045862824			

Με ατομική μου ευθύνη και γνωρίζοντας τις κυρώσεις ⁽³⁾, που προβλέπονται από τις διατάξεις της παρ. 6 του άρθρου 22 του Ν. 1599/1986, δηλώνω ότι:

Σύμφωνα με την ανάρτηση του Δασικού Χάρτη της Περιφερειακής Ενότητας Λασιθίου, κατά τις διατάξεις του άρθρου 14 του ν. 3889/2010 (Φ.Ε.Κ. 182Α') όπως τροποποιήθηκε και συμπληρώθηκε με τις διατάξεις του άρθρου 153 του ν. 4389/2016(ΦΕΚ 94 τ. Α') σε συνδυασμό με τις διατάξεις της παρ. 10 του άρθρου 48 ν. 4685/2020 (ΦΕΚ 92 τ. Α');

δηλώνω ότι :


ελέγχθηκε ο χαρακτήρας της έκτασης του αγροτεμαχίου, που αποτυπώνεται στο απόσπασμα ορθοφωτοχάρτη της πλατφόρμας ΘΕΑΣΗ του Ελληνικού Κτηματολογίου, στη θέση «Κοψά» της Δ.Κ. Κάτω Χωριού της Δ.Ε. Ιεράπετρας Λασιθίου, επιφάνειας 1400.51τμ και διαπιστώθηκε ότι η έκταση εμφανίζεται εξ' ολοκλήρου ως ΓΕΩΡΓΙΚΗ.

Σημείωση:

1) Ο δασικός χάρτης βρίσκεται στο στάδιο της ανάρτησης.

Ημερομηνία: 12/08/2022

Ο Δηλών
Πανταζής Κων/νος



- (1) Αναγράφεται από τον ενδιαφερόμενο πολίτη ή Αρχή ή η Υπηρεσία του δημόσιου τομέα, που απευθύνεται η αίτηση.
- (2) Αναγράφεται ολογράφως.
- (3) «Όποιος εν γνώσει του δηλώνει ψευδή γεγονότα ή αρνείται ή αποκρύπτει τα αληθινά με έγγραφη υπεύθυνη δήλωση του άρθρου 8 τιμωρείται με φυλάκιση τουλάχιστον τριών μηνών. Εάν ο υπαίτιος αυτών των πράξεων σκόπευε να προσπορίσει στον εαυτόν του ή σε άλλον περιουσιακό όφελος βλάπτοντας τρίτον ή σκόπευε να βλάψει άλλον, τιμωρείται με κάθειρξη μέχρι 10 ετών.
- (4) η δήλωση συνεχίζεται στην πίσω όψη της και υπογράφεται από τον δηλούντα ή την δηλούσα.

ΥΠΕΥΘΥΝΗ ΔΗΛΩΣΗ
(άρθρο 8 Ν.1599/1986)

Η ακρίβεια των στοιχείων που υποβάλλονται με αυτή τη δήλωση μπορεί να ελεγχθεί με βάση το αρχείο άλλων υπηρεσιών (άρθρο 8 παρ. 4 Ν. 1599/1986)

ΠΡΟΣ(1):							
Ο – Η Όνομα:	ΚΩΝΣΤΑΝΤΙΝΟΣ	Επώνυμο:	ΠΑΝΤΑΖΗΣ				
Όνομα και Επώνυμο Πατέρα:	ΘΕΟΔΟΣΙΟΣ ΠΑΝΤΑΖΗΣ						
Όνομα και Επώνυμο Μητέρας:	ΔΗΜΗΤΡΑ ΠΑΝΤΑΖΗ						
Ημερομηνία γέννησης(2):	ΕΙΚΟΣΙ ΤΕΣΣΕΡΙΣ ΑΠΡΙΛΙΟΥ ΧΙΛΙΑ ΕΝΝΙΑΚΟΣΙΑ ΕΒΔΟΜΗΝΤΑ						
Τόπος Γέννησης:	Ιεράπετρα Λασιθίου						
Αριθμός Δελτίου Ταυτότητας:	ΑΙ 955655	Τηλ:	2842027486				
Τόπος Κατοικίας:	Ιεράπετρα	Οδός	ΒΙΓΛΕΣ ΒΑΪΝΙΑΣ	Αριθ:		TK: 72200	
Αρ. Τηλεομοιοτύπου (Fax):			Δ/ση Ηλεκτρ. Ταχυδρομείου (Email):	pantacostas@gmail.com			
Δ.Ο.Υ.	ΑΓΙΟΥ ΝΙΚΟΛΑΟΥ	Α.Φ.Μ.	045862824				

Με ατομική μου ευθύνη και γνωρίζοντας τις κυρώσεις ⁽³⁾, που προβλέπονται από τις διατάξεις της παρ. 6 του άρθρου 22 του Ν. 1599/1986, δηλώνω ότι:

Σύμφωνα με την ανάρτηση του Δασικού Χάρτη της Περιφερειακής Ενότητας Λασιθίου, κατά τις διατάξεις του άρθρου 14 του ν. 3889/2010 (Φ.Ε.Κ. 182Α') όπως τροποποιήθηκε και συμπληρώθηκε με τις διατάξεις του άρθρου 153 του ν. 4389/2016(ΦΕΚ 94 τ. Α') σε συνδυασμό με τις διατάξεις της παρ. 10 του άρθρου 48 ν. 4685/2020 (ΦΕΚ 92 τ. Α'),

δηλώνω ότι :


ελέγχθηκε ο χαρακτήρας της έκτασης του αγροτεμαχίου, που αποτυπώνεται στο απόσπασμα ορθοφωτοχάρτη της πλατφόρμας ΘΕΑΣΗ του Ελληνικού Κτηματολογίου, στη θέση «Σαρακινούδενα» της Δ.Κ. Κάτω Χωριού της Δ.Ε. Ιεράπετρας Λασιθίου, επιφάνειας 6471.19τμ και διαπιστώθηκε ότι η έκταση εμφανίζεται εξ' ολοκλήρου ως ΓΕΩΡΓΙΚΗ.

Σημείωση:

1) Ο δασικός χάρτης βρίσκεται στο στάδιο της ανάρτησης.

Ημερομηνία: 12/08/2022

Ο Δηλών
Πανταζής Κων/νος



- (1) Αναγράφεται από τον ενδιαφερόμενο πολίτη ή Αρχή ή η Υπηρεσία του δημόσιου τομέα, που απευθύνεται η αίτηση.
- (2) Αναγράφεται ολογράφως.
- (3) «Όποιος εν γνώσει του δηλώνει ψευδή γεγονότα ή αρνείται ή αποκρύπτει τα αληθινά με έγγραφη υπεύθυνη δήλωση του άρθρου 8 τιμωρείται με φυλάκιση τουλάχιστον τριών μηνών. Εάν ο υπαίτιος αυτών των πράξεων σκόπευε να προσπορίσει στον εαυτόν του ή σε άλλον περιουσιακό όφελος βλάπτοντας τρίτον ή σκόπευε να βλάψει άλλον, τιμωρείται με κάθειρξη μέχρι 10 ετών.
- (4) η δήλωση συνεχίζεται στην πίσω όψη της και υπογράφεται από τον δηλούντα ή την δηλούσα.

ΥΠΕΥΘΥΝΗ ΔΗΛΩΣΗ
(άρθρο 8 Ν.1599/1986)

Η ακρίβεια των στοιχείων που υποβάλλονται με αυτή τη δήλωση μπορεί να ελεγχθεί με βάση το αρχείο άλλων υπηρεσιών (άρθρο 8 παρ. 4 Ν. 1599/1986)

ΠΡΟΣ(1):							
Ο – Η Όνομα:	ΚΩΝΣΤΑΝΤΙΝΟΣ	Επώνυμο:	ΠΑΝΤΑΖΗΣ				
Όνομα και Επώνυμο Πατέρα:	ΘΕΟΔΟΣΙΟΣ ΠΑΝΤΑΖΗΣ						
Όνομα και Επώνυμο Μητέρας:	ΔΗΜΗΤΡΑ ΠΑΝΤΑΖΗ						
Ημερομηνία γέννησης(2):	ΕΙΚΟΣΙ ΤΕΣΣΕΡΙΣ ΑΠΡΙΛΙΟΥ ΧΙΛΙΑ ΕΝΝΙΑΚΟΣΙΑ ΕΒΔΟΜΗΝΤΑ						
Τόπος Γέννησης:	Ιεράπετρα Λασιθίου						
Αριθμός Δελτίου Ταυτότητας:	ΑΙ 955655	Τηλ:	2842027486				
Τόπος Κατοικίας:	Ιεράπετρα	Οδός	ΒΙΓΛΕΣ ΒΑΪΝΙΑΣ	Αριθ:		TK:	72200
Αρ. Τηλεομοιοτύπου (Fax):			Δ/ση Ηλεκτρ. Ταχυδρομείου (Email):	pantacostas@gmail.com			
Δ.Ο.Υ.	ΑΓΙΟΥ ΝΙΚΟΛΑΟΥ	Α.Φ.Μ.	045862824				

Με ατομική μου ευθύνη και γνωρίζοντας τις κυρώσεις ⁽³⁾, που προβλέπονται από τις διατάξεις της παρ. 6 του άρθρου 22 του Ν. 1599/1986, δηλώνω ότι:

Σύμφωνα με την ανάρτηση του Δασικού Χάρτη της Περιφερειακής Ενότητας Λασιθίου, κατά τις διατάξεις του άρθρου 14 του ν. 3889/2010 (Φ.Ε.Κ. 182Α') όπως τροποποιήθηκε και συμπληρώθηκε με τις διατάξεις του άρθρου 153 του ν. 4389/2016(ΦΕΚ 94 τ. Α') σε συνδυασμό με τις διατάξεις της παρ. 10 του άρθρου 48 ν. 4685/2020 (ΦΕΚ 92 τ. Α'),

δηλώνω ότι :


ελέγχθηκε ο χαρακτήρας της έκτασης του αγροτεμαχίου, που αποτυπώνεται στο απόσπασμα ορθοφωτοχάρτη της πλατφόρμας ΘΕΑΣΗ του Ελληνικού Κτηματολογίου, στη θέση «Πλατύ χωράφι» της Δ.Κ. Κάτω Χωριού της Δ.Ε. Ιεράπετρας Λασιθίου, επιφάνειας 389.05τμ και διαπιστώθηκε ότι η έκταση εμφανίζεται εξ' ολοκλήρου ως ΓΕΩΡΓΙΚΗ.

Σημείωση:

1) Ο δασικός χάρτης βρίσκεται στο στάδιο της ανάρτησης.

Ημερομηνία: 12/08/2022

Ο Δηλών
Πανταζής Κων/νος



(1) Αναγράφεται από τον ενδιαφερόμενο πολίτη ή Αρχή ή η Υπηρεσία του δημόσιου τομέα, που απευθύνεται η αίτηση.

(2) Αναγράφεται ολογράφως.

(3) «Όποιος εν γνώσει του δηλώνει ψευδή γεγονότα ή αρνείται ή αποκρύπτει τα αληθινά με έγγραφη υπεύθυνη δήλωση του άρθρου 8 τιμωρείται με φυλάκιση τουλάχιστον τριών μηνών. Εάν ο υπαίτιος αυτών των πράξεων σκόπευε να προσπορίσει στον εαυτόν του ή σε άλλον περιουσιακό όφελος βλάπτοντας τρίτον ή σκόπευε να βλάψει άλλον, τιμωρείται με κάθειρξη μέχρι 10 ετών.

(4) η δήλωση συνεχίζεται στην πίσω όψη της και υπογράφεται από τον δηλούντα ή την δηλούσα.

ΥΠΕΥΘΥΝΗ ΔΗΛΩΣΗ
(άρθρο 8 Ν.1599/1986)

Η ακρίβεια των στοιχείων που υποβάλλονται με αυτή τη δήλωση μπορεί να ελεγχθεί με βάση το αρχείο άλλων υπηρεσιών (άρθρο 8 παρ. 4 Ν. 1599/1986)

ΠΡΟΣ(1):							
Ο – Η Όνομα:	ΚΩΝΣΤΑΝΤΙΝΟΣ	Επώνυμο:	ΠΑΝΤΑΖΗΣ				
Όνομα και Επώνυμο Πατέρα:	ΘΕΟΔΟΣΙΟΣ ΠΑΝΤΑΖΗΣ						
Όνομα και Επώνυμο Μητέρας:	ΔΗΜΗΤΡΑ ΠΑΝΤΑΖΗ						
Ημερομηνία γέννησης(2):	ΕΙΚΟΣΙ ΤΕΣΣΕΡΙΣ ΑΠΡΙΛΙΟΥ ΧΙΛΙΑ ΕΝΝΙΑΚΟΣΙΑ ΕΒΔΟΜΗΝΤΑ						
Τόπος Γέννησης:	Ιεράπετρα Λασιθίου						
Αριθμός Δελτίου Ταυτότητας:	ΑΙ 955655	Τηλ:	2842027486				
Τόπος Κατοικίας:	Ιεράπετρα	Οδός	ΒΙΓΛΕΣ ΒΑΪΝΙΑΣ	Αριθ:		TK:	72200
Αρ. Τηλεομοιοτύπου (Fax):			Δ/ση Ηλεκτρ. Ταχυδρομείου (Email):	pantacostas@gmail.com			
Δ.Ο.Υ.	ΑΓΙΟΥ ΝΙΚΟΛΑΟΥ	A.Φ.Μ.	045862824				

Με ατομική μου ευθύνη και γνωρίζοντας τις κυρώσεις ⁽³⁾, που προβλέπονται από τις διατάξεις της παρ. 6 του άρθρου 22 του Ν. 1599/1986, δηλώνω ότι:

Σύμφωνα με την ανάρτηση του Δασικού Χάρτη της Περιφερειακής Ενότητας Λασιθίου, κατά τις διατάξεις του άρθρου 14 του ν. 3889/2010 (Φ.Ε.Κ. 182Α') όπως τροποποιήθηκε και συμπληρώθηκε με τις διατάξεις του άρθρου 153 του ν. 4389/2016(ΦΕΚ 94 τ. Α') σε συνδυασμό με τις διατάξεις της παρ. 10 του άρθρου 48 ν. 4685/2020 (ΦΕΚ 92 τ. Α'),

δηλώνω ότι :

ελέγχθηκε ο χαρακτήρας της έκτασης του αγροτεμαχίου, που αποτυπώνεται στο απόσπασμα ορθοφωτοχάρτη της πλατφόρμας ΘΕΑΣΗ του Ελληνικού Κτηματολογίου, στη θέση «Μαχαιρίδια Τιτίκας» της Δ.Κ. Κάτω Χωριού της Δ.Ε. Ιεράπετρας Λασιθίου, επιφάνειας 2905.41τμ και διαπιστώθηκε ότι η έκταση εμφανίζεται εξ' ολοκλήρου ως ΓΕΩΡΓΙΚΗ.

Σημείωση:

1) Ο δασικός χάρτης βρίσκεται στο στάδιο της ανάρτησης.

Ημερομηνία: 12/08/2022

Ο Δηλών
Πανταζής Κων/νος

ΚΩΝΣΤΑΝΤΙΝΟΣ ΘΕΟΔ. ΠΑΝΤΑΖΗΣ
ΔΙΠΛ. ΑΓΡ/ΜΟΣ ΤΟΠΟΓΡΑΦΟΣ ΜΗΧΑΝΙΚΟΣ Ε.Μ.Π.
ΜΕΛΟΣ Τ.Ε.Ε. Αριθ. Μητρ. 71641
ΝΙΚ. ΒΑΣΑΡΜΙΔΗ 61 ΙΕΡΑΠΕΤΡΑ
ΤΗΛ. 2842 027486 - FAX. 2842 027192
A.Φ.Μ. 045862824 ΔΟΥ.ΑΓ. ΝΙΚΟΛΑΟΥ

- (1) Αναγράφεται από τον ενδιαφερόμενο πολίτη ή Αρχή ή η Υπηρεσία του δημόσιου τομέα, που απευθύνεται η αίτηση.
- (2) Αναγράφεται ολογράφως.
- (3) «Όποιος εν γνώσει του δηλώνει ψευδή γεγονότα ή αρνείται ή αποκρύπτει τα αληθινά με έγγραφη υπεύθυνη δήλωση του άρθρου 8 τιμωρείται με φυλάκιση τουλάχιστον τριών μηνών. Εάν ο υπαίτιος αυτών των πράξεων σκόπευε να προσπορίσει στον εαυτόν του ή σε άλλον περιουσιακό όφελος βλάπτοντας τρίτον ή σκόπευε να βλάψει άλλον, τιμωρείται με κάθειρξη μέχρι 10 ετών.
- (4) η δήλωση συνεχίζεται στην πίσω όψη της και υπογράφεται από τον δηλούντα ή την δηλούσα.